



Dithmarschen

Radfahren in Dithmarschen



Die gesamte Vielfalt Dithmarschens entdecken.
www.echt-dithmarschen.de



nordsee

Schleswig-Holstein
Der echte Norden

Das Ausflugsziel

für große & kleine Entdecker

Marktstände & Daunenstube

Gaststube & Gartencafé – Spiel & Unterhaltung



Jede Woche ist
Kükenschlupf
April - August

Mit Gans
viel Freude!

Dithmarscher Gänsemarkt

Hauptstraße 1, 25693 Gudendorf, Tel. 04859 445

Geöffnet von April bis Dezember, Di.-So., 10 bis 17 Uhr

gänsemarkt.de

Inhalt

- 4 Radfahren mit Weitblick
- 6 Digital unterwegs:
Entdecken Sie unsere
Radrouten online
- 7 Checkliste
- 8 Urlaubsorte und Radtouren
- 30 Übersichtskarte
mit Themen-Radrouten
- 54 Fernradwege
- 55 Fahrradverleihe und Radwerkstätten
- 56 Landcafés und Hofläden
- 57 Wandern
HISTOUR
- 58 Newsletter
Impressum





Dithmarschen
auf dem Fahrrad
erleben!

! Die Themen-Radrouten sind alle beschildert und in dieser Broschüre durch das jeweilige Logo der Route gekennzeichnet.



Beispiel

Radfahren mit Weitblick

Dithmarschen mit Marsch und Geest ist perfekt geeignet für ausgiebige Radtouren – man könnte schon von einem Radfahrer-Paradies sprechen. Insgesamt verfügt die Region über 1.200 Kilometer gut ausgeschilderte Radwege. Schiffe gucken am Nord-Ostsee-Kanal und an der Elbe, die schöne Natur genießen entlang der Eider, den endlosen Horizont entlang fahren an der Nordsee oder einfach mitten durchs schöne Dithmarscher Land radeln – hier kommen alle Radfahrer auf ihre Kosten!

Vergessen Sie doch einmal den ganzen Stress des Alltags, genießen Sie die schöne Natur, die Sie umgibt, und lassen Sie sich den frischen Wind um die Nase wehen. Egal, ob bei einem der ausgearbeiteten Routenvorschläge, entlang des Nordseeküsten-Radweges, des Eider-Treene-Sorge-Radweges, der Nord-Ostsee-Kanal-Route oder einer individuell gestalteten Radtour – Dithmarschen bietet perfekte Voraussetzungen, um sich den Kopf frei zu radeln. Auch für Kinder und weniger ehrgeizige Radfahrer ist das flache Land für Radtouren optimal geeignet.

Auf den folgenden Seiten finden Sie Routenvorschläge in der Region Dithmarschen. Neben den 14 beliebten Radrouten, in denen Sie alle Facetten Dithmarschens kennenlernen, finden Sie auch 12 ausgearbeitete Themen-Radrouten. Sie wurden als Rundtouren konzipiert und der Start- und Endpunkt kann individuell bestimmt werden. Die Routen führen vorbei an besonderen Sehenswürdigkeiten und Genusspunkten der Region.


Lassen Sie sich verzaubern von Dithmarschens Vielfalt und dem beeindruckenden Panorama. Die Region bietet ideale Bedingungen, um die Landschaft zwischen Eider, Elbe, Nordsee und Nord-Ostsee-Kanal mit dem Fahrrad zu erkunden.

In dieser Broschüre finden Sie zu jeder Route einen QR-Code, der Sie direkt zu den Touren auf unserer Internetseite leitet. Hier bekommen Sie die GPX-Daten zu jeder Route als Download oder die Routen als PDF zum Herunterladen. Zudem finden Sie viele weitere Genusspunkte, Sehenswürdigkeiten und vieles mehr.

Die gesamte Vielfalt Dithmarschens, Unterkünfte und Ausflugsziele finden Sie unter

- ! www.echt-dithmarschen.de
- f [echt.dithmarschen](https://www.facebook.com/echt.dithmarschen)
- 📷 [echt.dithmarschen](https://www.instagram.com/echt.dithmarschen)

Digital unterwegs: Entdecken Sie unsere Radrouten online



Hier finden Sie auf einen Blick:

- Infos zum Schwierigkeitsgrad, der Länge und der ungefähren Dauer
- eine Wegbeschreibung
- eine interaktive Karte der Route
- viele Genusspunkte und Sehenswürdigkeiten, die sich auf oder in der Nähe der Route befinden
- Infos zum Wetter der kommenden fünf Tage in der Region
- Planung der Anreise zum Startpunkt der Tour
- GPX-Daten herunterladen

Damit Sie auf Ihrer Fahrradtour durch die abwechslungsreiche Natur Dithmarschens immer auf dem richtigen Weg bleiben, nutzen Sie unterwegs doch einfach unsere digitalen Routen! So können Sie ganz entspannt die Umgebung genießen, die Sie umgibt. Wir haben eine große Auswahl an Radrouten in der Region auf unserer Internetseite für Sie aufbereitet.

Lassen Sie sich zunächst von unserer digitalen Übersichtskarte inspirieren: Sie sehen auf einen Blick, wo sich welche der Routen in Dithmarschen befindet und wie sie verläuft.

! Die Übersichtskarte finden Sie hier:
www.echt-dithmarschen.de/radfahren

Sie wollen mehr Informationen zu einer bestimmten Radroute erhalten? Dann scannen Sie einfach den jeweiligen QR-Code der Route.

Übrigens: In jeder unserer digitalen Routen bekommen Sie zudem die GPX-Daten als Download. Das Herunterladen der GPX-Daten ist ganz einfach:

1. Scannen Sie den QR Code einer Radroute.
2. Auf der Landingpage der Route finden Sie unter der Karte mit dem Routenverlauf den Button „GPX-Datei herunterladen“.
3. Öffnen Sie die GPX-Daten in einem GPXReader*. (Hinweis: Wenn Sie die GPX-Datei einer Route lokal gespeichert haben, können Sie die Daten auch offline nutzen.)
4. Fahren Sie entlang der GPX-Daten die Fahrradrouten ab.

*Alle modernen GPS-Geräte bzw. -Software unterstützen heute GPX, d. h. Sie können die GPX-Daten mit Ihrem Navi oder Smartphone in einer entsprechenden Navigations-App beziehungsweise einem entsprechenden Programm öffnen, verändern und speichern.

Checkliste

Mit dieser Checkliste können Sie Ihre Radtour unbeschwert genießen. Sie können Ihre Liste individuell vervollständigen.

- Fahrrad-Check
- Fahrradhelm
- Fahrradschloss
- Fahrradtaschen, Rucksack
- Sattelschutz
- Wetterfeste Fahrradkleidung
- Tacho, Fahrradnavigation
- Luftpumpe, Flick- und Werkzeug
- Fahrradapotheke, Erste-Hilfe-Set
- Handy, Fernglas, Kamera, Taschenlampe
- Personalausweis, Geld
- Radwanderkarte
- Trinkflaschen, reichlich zu Trinken
- Snacks für unterwegs und zwischendurch
- Sonnenbrille, Sonnencreme, Lippenpflege
- Schirmmütze
- evtl. Badezeug und Handtuch
- _____
- _____
- _____

Sattelschoner in den
Tourist-Informationen
erhältlich!

Dithmarschen
www.echt-dithmarschen.de

Flusslandschaft Eider

Die Eider, Schleswig-Holsteins längster Fluss, ist eingebettet in sattgrüne Wiesen und gesäumt von Schilf und Seerosenbeeten. Sie windet sich malerisch und gemütlich durch weite Wiesen, Moore und kleine Täler dem gigantischen Eidersperrwerk und somit der Nordsee entgegen und bietet Radfahrern vielseitige Aktivitäten und einzigartige Ausblicke. Gemütlich durch die Flusslandschaft radeln und sich nach jeder Etappe mit kulinarischen und regionalen Köstlichkeiten belohnen – urige Landcafés, Hofläden und Landgasthöfe laden zum Verweilen ein.

Der Eider-Treene-Sorge-Fernradweg verzaubert mit seiner Naturidylle auf knapp 170 km. Meister Adebar zeigt sich entlang der Storchen-Erlebnis-Route von seiner schönsten Seite. Imposante Seeadler entdecken im Naturschutzgebiet Lundener Niederung auf der Eider-Erlebnis-Route. Eider-Hopping: Fährmann hol över! Die Eider verbindet – in der Sommersaison bequem auf die andere Flussseite übersetzen mit den beliebten Fahrradfähren in Schwienhusen und in Tielenhemme.

! www.echt-eider.de   [echt.eider](https://www.instagram.com/echt.eider)



Eider




Eider-Erlebnis-Route

Diese Route wird präsentiert vom Lindenhof 1887.



Eider-Erlebnis-Route



WISSENSWERTES

Routenlänge ca. 47 km

Routenverlauf Hennstedt / Kleve / Rehm-Flehde-Bargen / Lunden / Schleuse Nordfeld / Horst / Bergewörden / Delve / Hollingstedt / Apeldör / Hennstedt

Extra Diese Tour lässt sich ideal mit dem Eider-Treene-Sorge Fernradweg, den Kleeblatt-Routen sowie der Storchen-Erlebnis-Route (Seite 10) kombinieren.



GENUSSPUNKTE

- MarktTreff „Inne Merrn“**, Kirchenstr. 7, 25779 Hennstedt, Tel. (0 48 36) 92 43
- Utes Rad- & Wandercafé**, Alte B5 53, 25774 Krempe, Tel. (04 88 2) 5 91 66
- Restaurant Lindenhof**, Friedrichstr. 39, 25774 Lunden, Tel. (0 48 82) 4 07
- Café Klön-Stuuv**, Fuhlhorn 10, 25788 Delve, Tel. (0 48 03) 60 13 24
- Restaurant Gut Apeldör**, Apeldör 2, 25779 Hennstedt, Tel. (0 48 36) 9 96 00

SEHENSWERTES

- Aussichtsturm „Seeadler“, Rehm-Flehde-Bargen
- NaTourCentrum mit Heimatmuseum, Lunden
- Schleuse Nordfeld
- Bade- und Picknick-Stelle Horst
- KanuPoint & Bargener Fähre, Delve
- Golfplatz Gut Apeldör
- Kirchen in Hennstedt, Lunden, Delve



Infos & Karten
Eider-i-Point „Inne Merrn“
Kirchenstraße 7
25779 Hennstedt
Tel. (0 48 36) 99 631 66



Storchen-Erlebnis-Route

Diese Route wird präsentiert von der Campingoase Eider.



SEHENSWERTES

- 12 Storchennester entlang der Route
- Kirche Pahlen & Hennstedt
- Vogelstangenplatz, Süderheistedt
- Amphibien-Teich, Barkenholm
- Grabkammer, Linden-Pahlkrug
- Stauchmoräne & Randmoränen Gletscherzungenbecken, Schalkholz
- Dörplinger Kleinbahneinschnitt

WISSENSWERTES

Routenlänge ca. 46 km

Routenverlauf Pahlen / Wallen / Delve / Hollingstedt / Glüsing / Apeldör / Hennstedt / Fedderingen / Wiemerstedt / Süderheistedt / Barkenholm / Linden / Schalkholz / Hövede / Pahlen

Extra Diese Route lässt sich ideal mit der Eider-Erlebnis-Route, der Land-Erlebnis-Route sowie den Kleeblatt-Routen kombinieren.

GENUSSPUNKTE

Café Eiderland, Mühlenberg 3, 25794 Pahlen, Tel. (04803) 876

Gasthof Dührsen, Schulstr. 2, 25788 Delve / Schwienshusen, Tel. (04803) 255

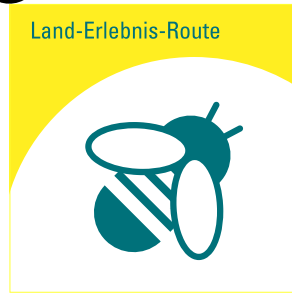
MarktTreff „Inne Merrn“, Kirchenstr. 7, 25779 Hennstedt, Tel. (04836) 92 43

Gaststätte „Jägerstuben“, Dorfstr. 28, 25791 Barkenholm, Tel. (04836) 1426

Café & Hofladen „Feld und Flur“, Dorfstr. 19, 25782 Hövede, Tel. (04838) 7058097



Land-Erlebnis-Route



WISSENSWERTES

Routenlänge ca. 48 km

Routenverlauf Hövede / Schalkholz / Pahlen / Tielenhemme / Dellstedt / Lexfähre / Wrohm / Wellerhop / Tellingstedt / Hövede

Extra Diese Route lässt sich ideal mit der Storchen-Erlebnis-Route kombinieren. Exkurs Nord-Ostsee-Kanal über Gieselau-schleuse möglich.

GENUSSPUNKTE

Café & Hofladen „Feld und Flur“, Dorfstr. 19, 25782 Hövede, Tel. (0 48 38) 7 05 80 97

Café Eiderland, Mühlenberg 3, 25794 Pahlen, Tel. (0 48 03) 8 76

Gaststätte „Zur Eiche“, Teichstr. 1, 25786 Dellstedt, Tel. (0 48 02) 7 51 42 41

„Zum alten Fährhaus“, Lexfähre 9, 25799 Wrohm, Tel. (0 48 02) 3 13

Café Snövit, Hauptstr. 20, 25782 Tellingstedt, Tel. (0 48 38) 7 04 99 55




SEHENSWERTES

- Angelpark Teichhof, Pahlen
- Alter Lokschuppen, Pahlen
- Hohner Fähre, Tielenhemme
- Bauernwindmühle, Dellstedt
- St.-Martins-Kirche, Tellingstedt
- Töpferdenkmal, Tellingstedt
- Storchennester, Naturschutzgebiete und Moore
- weitere HISTOUR-Punkte entlang der Route

Nordseeregion Wesselburen

Die Nordsee-Ferienregion mit ihrer Hebelstadt Wesselburen liegt genau an der Stelle, wo die Eider auf das Meer trifft. Ein idealer Ausgangspunkt zum Nationalpark Wattenmeer. Wesselburen gilt als Wiege des Kohlanbaus. Der historische Ortskern überrascht mit schönen Ecken, die während einer Stadtführung unterhaltsam erkundet werden können. Alternativ kann die Umgebung auf einer geführten Fahrradtour mit Anekdoten aus der Vergangenheit entdeckt werden.

Besonders im Sommer zieht die fast mediterrane Stimmung des Marktplatzes Gäste an. Hier laden Cafés und Restaurants mit einem Blick auf den Zwiebelturm der St. Bartholomäus-Kirche zum Genießen ein. Besuchen Sie eine der schönsten barocken Kirchen Schleswig-Holsteins. Wegen der wunderbaren Akustik ist sie ein Mekka für Musikfreunde. Ebenso stehen die Türen des Hebel-Museums für Besucher offen.

! www.wesselburen-ferien.de
 f [wesselburen.urlaub](https://www.facebook.com/wesselburen.urlaub)  [wesselburen_ferien](https://www.instagram.com/wesselburen_ferien)



*Infos & Karten
 Tourist-Information
 Wesselburen
 Am Markt 5
 25764 Wesselburen
 Tel. (0 48 33) 41 01*



Kohlroute

Diese Route wird präsentiert vom KOHLosseum.



WISSENSWERTES

Routenlänge ca. 45 km

Routenverlauf Wesselburen / Süderdeich / Hillgroven / Wesselburenerkoog / Eidersperrwerk / Katinger Watt / Olversum / Tönning / Tönning über die Brücke unter dem Eiderdeich bis Schülperneuensiel / Schülper / Norddeich / Wesselburen



GENUSSPUNKTE

Hebel-Café, Mittelstraße 2,
 25764 Wesselburen, Tel. (0 48 33) 5 45 62 72

Koog Café, Dammstr. 20,
 25764 Wesselburenerkoog, Tel. (0 48 33) 42 58 85

Restaurant & Café Ulmenklause, Am Markt 4,
 25764 Wesselburen, Tel. (0 48 33) 5 45 55 05

Eiscafé und Pizzeria Da Pino,
 Am Markt 17, 25764 Wesselburen,
 Tel. (0 48 33) 14 11



SEHENSWERTES

- KOHLosseum, Wesselburen
- Hebel-Museum, Wesselburen
- Pelotero Fun-City Spielpark, Wesselburen
- Eidersperrwerk, Wesselburenerkoog
- St. Bartholomäus-Kirche, Wesselburen
- Hafen Schülperneuensiel



Wurten- und Kirchentour



SEHENSWERTES

- Hebbel-Museum, Wesselburen
- Hebbel-Rundwanderweg
- St. Bartholomäus-Kirche, Wesselburen
- St. Andreas-Kirche Weddingstedt
- St. Jacobi-Kirche, Neuenkirchen
- St. Marien-Kirche, Hemme
- Stellerburg, Weddingstedt
- Teilabschnitt: Dithmarscher Jakobsweg

WISSENSWERTES

Routenlänge ca. 34 km
Startpunkt Wesselburen
 (St. Bartholomäus-Kirche am Markt)

Routenverlauf Wesselburen / Haferwisch / Strübbel / Zennhusen / Hemme / Stelle-Wittenwurth / Weddingstedt / Neuenkirchen / Wesselburen

Extra Da die Kirchen auf Wurten gebaut sind, kann man sich von Ort zu Ort gut orientieren.

GENUSSPUNKTE

Eiscafé und Pizzeria Da Pino, Am Markt 17, 25764 Wesselburen, Tel. (0 48 33) 14 11

Restaurant und Café Ulmenklause, Am Markt 4, 25764 Wesselburen, Tel. (0 48 33) 5 45 55 05

Restaurant Paros, Schülper Str. 5, 25764 Wesselburen, Tel. (0 48 33) 9 12 96 85

KOHLosseum mit Bauernmarkt, Bahnhofstr. 20, 25764 Wesselburen, Tel. (0 48 33) 45 89 0

Konditorei Menzel, Schülper Str. 17, 25764 Wesselburen Tel. (0 48 33) 6 97



stilvolle Gästezimmer traumhaftes Ambiente exklusive Küche
 liebevoller Service Restaurant ausgezeichnet im Guide Michelin

DAS KLEINE, FEINE GENIESSERHOTEL

Friedrichstraße 39 · 25774 Lunden · Telefon (04882) 4 07
 info@lindenhof1887.de · www.lindenhof1887.de



Eine Hand voll Kohlsamen

Kohltour durch eine Kulturlandschaft

Was beim Skat der Kreuzbube ist, heißt beim Gemüse Regionalität. Für jeden Engländer liegt der Beweis des Puddings darin, dass man ihn isst. Regionalität lässt sich schmecken und Erfahren. Erfahren zum Beispiel auf einer gemütlichen Zweirad-Kohltour, gern darf es auch ein Tandem sein (!) – durch Deutschlands nördlichste Kohlregion.

Der Abstecher ins KOHLosseum steht bei vielen Gästen der Region auf dem Programm, denn alle wollen sehen, wo die Wiege des Dithmarscher Kohlanbaus stand.

Was liegt näher, als den Ausflug in die Geschichte, den Abstecher in die gläserne Produktion, den Gang über den Bauernmarkt mit einer Fahrt durch die Felder abzurunden, wo der biologisch angebaute Rote und Weiße auf fruchtbaren Feldern wächst, wo der mächtige Eider-Damm die Kraft der Nordsee regelt? So vielfältig die Eigenschaften des Kreuzblütlers sind, so breit ist die Angebotspalette der regionalen Produkte im KOHLosseum. Sie reicht vom Küstenkimchi bis zum Sauerkrautsaft, von der Kohlsalbe bis zum Gemüsemix, vom Frischekraut bis zum Shampoo, von Käse, Wurst- und Fleischwaren und weit darüber hinaus.



Das Denkmal für Eduard Lass, Erfinder des feldmächtigen Kohlanbaus, direkt am KOHLosseum

Kohlosseum GmbH
 Bahnhofstraße 20
 25764 Wesselburen



Telefon (0 48 33) 4 58 90
 info@kohlosseum.de
www.kohlosseum.de

Erholungsort Westerdeichstrich

Schöne Ferien im Nordsee-Klima und Erholung abseits der großen Touristenströme – aber dennoch kurze Wege zu Veranstaltungen und Freizeit-Möglichkeiten!

Der anerkannte Erholungsort Westerdeichstrich befindet sich ca. 3 km nördlich vom Nordseeheilbad Büsum.

Westerdeichstrich und seine Ortsteile Butendörp und Stinteck haben sich schon seit Jahrzehnten den Urlaubsgästen verschrieben.



Der weitläufige und sehr gepflegte Grünstrand im Ortsteil Stinteck lädt im Sommer zum Relaxen, Baden oder einem ausgiebigen Spaziergang durch das urwüchsige, vorgelagerte Watt ein. Genießen Sie die gesunde Luft und die naturbelassene landwirtschaftlich geprägte Umgebung bei kleinen oder großen Radwanderungen.

! www.echt-westerdeichstrich.de
 f Instagram TIWesterdeichstrich



Infos & Karten
 Tourist-Information
 Westerdeichstrich
 Neuenkoog 13
 25761 Westerdeichstrich
 Tel. (0 48 34) 96 22 56



Vor den Toren Büsums



SEHENSWERTES

- Erholungsgebiet im Weltnaturerbe
- Badestrand Westerdeichstrich
- Wehle (Seen, die durch Deichbruch entstanden sind)
- Büsumer Deichmuseum
- Flugsportclub Heide-Büsum e.V. (Rundflug über das Wattenmeer)

WISSENSWERTES

Routenlänge ca. 17 km
Startpunkt Westerdeichstrich (OT Stinteck): Parkplatz Sommer-Koog am Badestrand
Routenverlauf Westerdeichstrich (OT Stinteck) / Westerdeichstrich / Österdeichstrich / Büsumer Deichhausen / Büsum / Westerdeichstrich
Extra Öffentliches WC am Start und Zielpunkt Badestrand Stinteck



GENUSSPUNKTE

- Dithmarscher Whisky**, Stinteck 19, 25761 Westerdeichstrich
- Hotel-Restaurant „Der Mühlenhof“**, Dorfstr. 22, 25761 Westerdeichstrich, Tel. (0 48 34) 99 80
- Schäferei und Bauernhofcafé Rolfs**, Marschenweg 26, 25761 Büsumer Deichhausen, Tel. (0 48 34) 96 27 96



Nordsee-Heilbad Büsum

Das direkt an der Nordsee gelegene maritime Fischerörtchen Büsum verzaubert Wasser- und Wanderlustige, Kulinariker sowie Hafenromantiker und Frischluftliebende auf ganz besondere Weise.

Büsum bietet als Nationalparkgemeinde, gleich am UNESCO-Weltnaturerbe Wattenmeer, beste Möglichkeiten zum Radfahren entlang der Nordsee an der frischen, jodhaltigen Luft. Entdecken Sie bei Ihrer Fahrradtour den malerischen Fischerort Büsum, kulturelle Sehenswürdigkeiten und Naturschönheiten.

Ob bei einer geführten Tour, alleine oder mit Familie und Freunden, auf dem Rad lernen Sie Büsums Umgebung aus einer anderen Perspektive kennen. Die schönen Fahrradrouten am Deich entlang des Nordseeküsten-Radweges sind einzigartig. Die vielen Sitzgelegenheiten an den Fahrradwegen laden zum Picknick ein.

- ! www.buesum.de
- f [buesum.urlaub](https://www.facebook.com/buesum.urlaub)
- ig [bueseum_urlaub](https://www.instagram.com/bueseum_urlaub)



Infos & Karten
 Tourist-Information Büsum
 Südstrand 11
 25761 Büsum
 Tel. (0 48 34) 909 114




Alte Deiche, neues Land

Diese Route wird präsentiert von Family Fairway – Adventure Golf.



Alte Deiche, neues Land



WISSENSWERTES



Routenlänge ca. 70 km

Routenverlauf Büsum / Büsumer Deichhausen / Speicherkoog / Meldorf / Wöhrden / Reinsbüttel / Wesselburen / Norddeich / Heringsand / Sommerkoog / Westerdeichstrich / Perlebucht / Büsum

Extra kostenfreie Parkplätze „P1“ und „P2“ in Büsum, Bahnverbindung zwischen Büsum und Wesselburen



GENUSSPUNKTE



Hebbel Café, Mittelstraße 2,
 25764 Wesselburen, Tel. (0 48 33) 5 45 62 72

Landhotel „Gasthof Oldenwöhrden“,
 Große Str. 17, 25797 Wöhrden, Tel. (0 48 39) 95 910

TEE:PAUSE Stube am Hafen, Werftstr. 2a,
 25761 Büsum, Tel. (0 48 34) 9 84 37 94

Kolles Alter Muschelsaal, Hafenstr. 27,
 25761 Büsum, Tel. (0 48 34) 24 40

Koog Café, Dammstr. 20, 25764 Wesselburen, Tel. (0 48 33) 42 58 85

SEHENSWERTES



- Hebbel-Museum, Wesselburen
- KOHLosseum, Wesselburen
- Dusenddüwelswarf, Epenwöhrden
- Nationalparkhaus „Wattwurm“, Meldorf
- Museumshafen Büsum
- Büsumer Leuchtturm
- Adventure Golf mit Café, Büsum



Malerischer Koog



SEHENSWERTES

- Naturschutzgebiet „Wöhrdener Loch“
- Vogelbeobachtung
- Alte Deichbruchstellen
- Entwässerungsanlagen
- UNESCO-Weltnaturerbe Wattenmeer
- Deiche in alter und neuer Gestalt
- Deichbau: Kleientnahmestelle

WISSENSWERTES

Routenlänge ca. 30 km

Startpunkt Südstrand 11 vor dem Hauptaufgang zur Tourist-Information

Routenverlauf Bäum / Bäumser Deichhausen / Speicherkoog „Wöhrdener Loch“ / Wöhrdener Hafenstrom / Wöhrden Kirche / Bäumser Deichhausen / Bäum

Extra Geführte Radtour mit den Bäumser Gästelotsen

GENUSSPUNKTE

Schäferei und Bauernhofcafé Rolfs,
Marschenweg 26, 25761 Bäumser Deichhausen,
Tel. (0 48 34) 96 27 96

Landhotel „Gasthof Oldenwöhrden“,
Große Str. 17, 25797 Wöhrden,
Tel. (0 48 39) 9 53 10

Deichhaus, Dritter Querweg,
25704 Nordermeldorf, Tel. (01 72) 4 30 77 76



Vom Watt zur Stadt



SEHENSWERTES

- Marsch und Geest
- Wurten und Wurtendörfer
- Heider Marktplatz und Umgebung
- Naturschutzgebiet Meldorfer Speicherkoog „Wöhrdener Loch“
- Vogelbeobachtung
- Deiche in alter und neuer Gestalt

WISSENSWERTES

Routenlänge ca. 45 km

Startpunkt Südstrand 11 vor dem Hauptaufgang zur Tourist-Information

Routenverlauf Bäum / Bäumser Deichhausen / Wöhrden / Heide / Wöhrden / Meldorfer Speicherkoog / Bäumser Deichhausen / Bäum

Extra Geführte Radtour mit den Bäumser Gästelotsen

GENUSSPUNKTE

Klön- & Bloomstuv,
Friedensstr. 42, 25746 Heide,
Tel. (04 81) 64 06 26 22

Schäferei und Bauernhofcafé Rolfs,
Marschenweg 26,
25761 Bäumser Deichhausen,
Tel. (0 48 34) 96 27 96

Landhotel „Gasthof Oldenwöhrden“,
Große Str. 17, 25797 Wöhrden,
Tel. (0 48 39) 9 53 10





Schimmelreiters Erben



SEHENSWERTES

- Salzwiese Heringsand
- Alte Deichbruchstellen
- Wurten und Wurtendörfer
- Mühle Margaretha
- Deiche in alter und neuer Gestalt
- UNESCO-Weltnaturerbe Wattenmeer
- Badestelle Stinteck, Westerdeichstrich
- Adventure Golf mit Café, Büsum

WISSENSWERTES

Routenlänge ca. 45 km

Startpunkt Südstrand 11 vor dem Hauptaufgang zur Tourist-Information

Routenverlauf Büsum / Büsumer Deichhausen / Speicherkoog / Wöhrden / Wesselburener Deichhausen / Westerdeichstrich / Hedwigenkoog / Büsum

Extra Geführte Radtour mit den Büsumer Gästelotsen

GENUSSPUNKTE

Schäferei und Bauernhofcafé Rolfs,
Marschenweg 26, 25761 Büsumer Deichhausen,
Tel. (0 48 34) 96 27 96

Landhotel „Gasthof Oldenwöhrden“,
Große Str. 17, 25797 Wöhrden,
Tel. (0 48 39) 9 53 10

Picknickmöglichkeiten, am Deich

Gerhard-Dreeßen Hus (Badestelle Stinteck),
Neuenkoog 13, 25761 Westerdeichstrich



Heizung, Sanitär, Lüftung und Klempnerarbeiten

WES Haustechnik GmbH
Österstraße 15
25693 St. Michaelisdonn

Telefon: (04853) 88 198 0
Telefax: (04853) 88 198 97
E-Mail: kontakt@wes-haustechnik.de

Büro Brunsbüttel
Telefon: 04852 83 98 686
E-Mail: kontakt@wes-haustechnik.de

Büsumer Deichhausen

Eine der kleinen Perlen an der Nordseeküste ist ohne Zweifel unser Kur- und Erholungsort. Idyllisch gelegen und sehr gepflegt ist unser Ort ein echtes Refugium inmitten des Nationalparks Wattenmeer.

Knapp zwei Kilometer vom Nordseeheilbad Büsum entfernt, erleben unsere Gäste unbeschwerte Urlaubstage frei vom Stress und der Hektik des Alltags. Bistorant, Café, 360 Grad Bar, Schönheitsfarm und Heilpraktikerin sind hier vorhanden.

Gut geeignet ist unsere Gemeinde auch als Ausgangspunkt für Wanderungen, Rad- oder Nordic Walking Touren auf gekennzeichneten Wegen. Wie immer Sie Ihren Urlaub gestalten möchten, ob ruhig und erholsam oder aktiv, Büsumer Deichhausen wird Ihnen all das bieten – selbstverständlich kurtaxfrei.

- ! www.buesumer-deichhausen.de
- f Deichhausen



Infos & Karten
 Tourist-Information
 Büsumer Deichhausen
 Strandhaus
 25761 Büsumer Deichhausen
 Tel. (0 48 34) 38 68



Natur pur im Speicherkoog



SEHENSWERTES

- Schutzhütte und Infotafel am Wöhrdener Loch
- Meldorfer Hafen
- im ganzen Speicherkoog Vogelkiek
- Info-Tafeln auf der gesamten Strecke

WISSENSWERTES

Routenlänge ca. 30 km

Startpunkt Parkplatz vor dem Fisch-Bistorant

Routenverlauf Büsumer Deichhausen / Warwerort / Meldorfer Hafen / Speicherkoog / Friedrichsgabekoog / Warwerort / Büsumer Deichhausen

Extra Durch die zahlreichen Wege im Speicherkoog kann die Tour erweitert oder auch verkürzt werden.



GENUSSPUNKTE

Sandbank 26, Achtern Diek 26, 25761 Büsumer Deichhausen

Bauernhofcafé Schäferei Rolfs, Marschenweg 26, 25761 Büsumer Deichhausens

360 Grad Bar, Achtern Diek 28, 25761 Büsumer Deichhausen



Heide – Familienstadt in Nordseenähe

Die familiäre Kreisstadt im Herzen Dithmarschens lädt ihre Touristen und Einheimischen zum Bummeln und Flanieren ein. Die Innenstadt rund um den größten Marktplatz Deutschlands bietet ein abwechslungsreiches Angebot an Einkaufsmöglichkeiten und Gastronomie für jedermann. Der Marktplatz selbst ist regelmäßiger Austragungsort für Familien- und Kulturangebote wie z. B. Konzerte, Floh- und Jahrmärkte sowie dem traditionellen Wochenmarkt. Seit mehr als 500 Jahren belebt der Wochenmarkt sonnabends das Zentrum der Innenstadt. Große und kleine Händler*innen, darunter

echte Dithmarscher Originale, sind hier zu finden. Überall hört man ein freundliches „Moin“, das unverkennbar auf den hohen Norden schließen lässt. In den warmen Monaten wird der „Heider Marktstrand“ an der Nordseite des Markplatzes aufgebaut und bietet nach einer Fahrradtour im Heider Umland eine passende Entspannungsmöglichkeit. Aktuelle Informationen zu den Veranstaltungen sowie den Heider Stadtführungen erhalten Sie in der Tourist-Information oder auf der Website.

! www.heide-nordsee.de   [heide.nordsee](https://www.instagram.com/heide.nordsee)



Infos & Karten
Tourist-Information Heide
Markt 37
25746 Heide
Tel. (04 81) 21 22 160


Heide



Energieroute



Energieroute

Diese Route wird präsentiert von der Heider Confiserie.

Heider Confiserie & Kaffeerösterei



WISSENSWERTES

Routenlänge ca. 74 km

Routenverlauf Heide / Lohe Rickelshof / Wessel / Weddingstedt / Stelle-Wittenwuth / Neuenkirchen / Oesterwuth / Wöhrden / Hemmingstedt / Lieth / Fiel / Nordhastedt / Bennewohld / Süderholm / Ostrohe / Heide



GENUSSPUNKTE

Café Fruchtbar, Schuhmacherort 9, 25746 Heide, Tel. (04 81) 77 50 79 33

Marktpirat, Markt 25, 25746 Heide, Tel. (04 81) 82 86 41 61

Alex Kitchen, Schuhmacherort 2, 25746 Heide, Tel. (04 81) 78 76 44 88

Waldcafé Lounge Altes Forsthaus, Forstweg 150, 25746 Heide, Tel. (04 81) 8 55 79 54

Café Annabella, Friedrichstraße 38, 25746 Heide, Tel. (04 81) 12 09 69 20

Böttcher Café, Markt 14-16, 25746 Heide, Tel. (04 81) 68 60 30

Café & Bistro am Markt, Markt 4, 25746 Heide, Tel. (04 81) 78 76 90 60



SEHENSWERTES

- Mühle „Margaretha“, Hemmingstedt
- St. Jürgen-Kirche, Heide
- Wasserturm Heide
- Museumsinsel Lüttenheid, Heide
- Mühle „Aurora“, Weddingstedt



Rundum Heide



SEHENSWERTES

- Brahmshaus, Heide
- Museumsinsel Lüttenheid, Heide
- Heider Wasserturm
- St.-Jürgen-Kirche, Heide

WISSENSWERTES

Routenlänge ca. 20 km

Startpunkt Heide
(Konzert- und Ballhaus Tivoli, Turnstr. 2)

Routenverlauf Konzert- und Ballhaus Tivoli / Rüsddorfer Moor / Zweiradsammlung in Ostrohe / Kreistannen / Wesseln / Lohe-Rickelshof / Heide

Extra Entspannen Sie danach im Heider Marktpiraten mit Blick auf Deutschlands größten Marktplatz und die St.-Jürgen-Kirche.

GENUSSPUNKTE

Waldcafé Lounge Altes Forsthaus
Forstweg 150, 25746 Heide, Tel. (04 81) 8 55 79 54

Marktpiraten, Markt 25,
25746 Heide, Tel. (04 81) 82 86 41 61

Alex Kitchen, Schuhmacherort 2,
25746 Heide, Tel. (04 81) 78 76 44 88

Café Annabella, Friedrichstraße 38,
25746 Heide, Tel. (04 81) 12 09 69 20

Böttcher Café, Markt 14-16, 25746 Heide,
Tel. (04 81) 68 60 30

Café & Bistro am Markt,
Markt 4, 25746 Heide, Tel. (04 81) 78 76 90 60

Im Herzen von Heide

- Teefachgeschäft
- Kaffeerösterei
- Trüffel & Pralinen
- Schokolade
- Süßwaren



- Essige & Öle
- Gewürze
- Liköre
- Tolle Becher
- Schöne Geschenke

Süderstraße 19 • 25746 Heide • Tel. 0481/62381
www.heider-kaffeeeroesterei.de



An der Eider 1
25779 Hennstedt
Tel: +49 (0)4836 996 88 00

bring mich hin





THEMEN-RADROUTEN:

- Eider-Erlebnis-Route (ca. 47 km)
- Storch-Erlebnis-Route (ca. 46 km)
- Land-Erlebnis-Route (ca. 48 km)
- Kohlroute (ca. 45 km)
- Alte Deiche, neues Land (ca. 70 km)
- Energieroute (ca. 74 km)
- Vom Moor in die Geest (ca. 42 km)
- Von Kanal und Steinzeitgräbern (ca. 48 km)
- Mühlenroute (ca. 40 km)
- Von Marsch und Geest (ca. 34 km)
- See(h)undroute (ca. 54 km)
- Schleusenroute (ca. 33 km)

Kulturelles Meldorf

Meldorf – eine liebenswerte Stadt im Herzen Dithmarschens, in der Sie Kultur und Geschichte in der Innenstadt, auf einer Zeitreise durchs Museum oder im Dom entdecken können.

In Meldorf ist jeder richtig, der neben frischer Nordseeluft auch kulturelle Genüsse sucht. Der Dom gilt als bedeutendster gotischer Kirchenbau zwischen Hamburg und Dänemark. Große Beachtung finden die im Dom stattfindenden Konzerte.

Vom Marktplatz kann man durch die neugestaltete Fußgängerzone und die malerischen Gassen schlendern. Der Speicherkoog, acht Kilometer westlich, bietet viele Möglichkeiten. Ebbe und Flut beobachten, ein erfrischendes Bad nehmen oder an einer Wattwanderung teilnehmen. Surfer haben hier ein ideales Revier und Naturfreunde entdecken Zugvögel und seltene Pflanzen.

! www.meldorf-urlaub.de
 f [meldorf urlaub](#)

Infos & Karten

Tourist-Information Meldorf
 Nordermarkt 10
 25704 Meldorf
 Tel. (0 48 32) 6065 400

Meldorf



Vom Moor in die Geest

Vom Moor in die Geest



WISSENSWERTES



Routenlänge ca. 42 km

Routenverlauf Meldorf / Hesel / Fiel / Odderade / Sarzbüttel / Dellbrücker Grabkammer / Krumstedt / Farnewinkel / Wolmersdorf / Meldorf

Extra Den Weg säumen auf langen Abschnitten die landschaftlich wichtigen Knicks. Sie bieten Schutz vor Wind und Sandflucht.



GENUSSPUNKTE



Gemüsehof Krogmann, Hauptstr. 64, 25704 Nindorf, Tel. (0 48 32) 86 48

Heidehof Wittenmoor, Bargaenstedterfeld 8, 25704 Bargaenstedt, Tel. (0 48 06) 2 22

Feinkäserei Sarzbüttel, Hauptstr. 43, 25785 Sarzbüttel, (0 48 06) 3 28

Restaurants, Cafés, Eiscafé und Bäckereien laden zum Genießen ein

SEHENSWERTES



- Landwirtschaftsmuseum Meldorf, Siku Modelle zum Selberfahren
- Domgoldschmiede Meldorf
- Fünffingerlinde Riesewohld
- Steinzeitpark Albersdorf mit dem Museum Steinzeithaus



Naturraum Speicherkoog



SEHENSWERTES

- Vogelbeobachtung im Naturschutzgebiet Speicherkoog
- Nationalparkhaus „Wattwurm“, Meldorf
- Seehundstation, Friedrichskoog
- Phänomania, Büsum
- Fußballgolf, Büsumer Deichhausen

WISSENSWERTES

Routenlänge ca. 72 km

Startpunkt „Wattwurm“ Meldorfer Hafen

Routenverlauf Meldorfer Hafen / Badestrand Nordermeldorf / Büsum / Warwerort / Wöhrdener Hafen / Wattwurm / Badestrand Elpersbüttel / Friedrichskoog / Kaiserin-Auguste-Viktoria-Koog / Meldorfer Hafen

Extra Tagestour durch die Naturschutzgebiete des Speicherkoogs für Geübte oder E-Bike-Radler

GENUSSPUNKTE

Deichhaus, Dritter Querweg, 25704 Nordermeldorf, Tel. (01 72) 43 07 77 6

Stulle und Pulle, Deichstr. 2, 25704 Meldorf

Utes Fischwagen, Deichstr. 1, 25704 Meldorf

Bistro am Badestrand, Hafenstr., 25704 Elpersbüttel



Schon mal in der **Steinzeit** gewesen?

Termine für Ihr Treffen mit der Steinzeit unter www.steinzeitpark-dithmarschen.de



Steinzeitpark Dithmarschen
Süderstr. 47 | 25767 Albersdorf





Lammgenuss von der Nordseeküste aus Dithmarschen



*Schaffelle
direkt vom
Erzeuger*

Schäferei Bährs www.hof-baehrs.de
Neufelderkoog 25 **Telefon 0 48 56 / 5 30**
25724 Neufelderkoog **Telefax 0 48 56 / 91 30**

Öffnungszeiten Hofladen:
Do. + Fr. 10.00 - 18.00 Uhr
Sa. 10.00 - 16.00 Uhr
Sonderöffnungszeiten erfahren Sie auf unserer Internetseite www.hof-baehrs.de.

Luftkurort Albersdorf

Albersdorf ist ein Ort mit historischen Funden und Luftkurort mit erfrischend positiver Wirkung auf Körper und Seele direkt am Nord-Ostsee-Kanal.

Der Luftkurort Albersdorf zwischen Kanal und Küste bietet allen Urlaubern, die sich gerne in der freien Natur bewegen, Abwechslung und interessante Ziele. Das wohlthuende Klima, aufgrund dessen Albersdorf mit dem Beinamen Luftkurort „geadelt“ wurde, resultiert aus dem gesunden

Mix aus frischer Nordseebrise und der satten Luft des waldreichen Umlandes. Nicht nur Wanderfreunde und Radfahrer schätzen das gut gekennzeichnete Wegenetz. In der Ortsmitte liegt der gepflegte Kurpark mit seiner beliebten Freilichtbühne. Der Steinzeitpark Dithmarschen ist ein spannendes Ausflugsziel für die ganze Familie.

- ! www.albersdorf-ferien.de
- f [albersdorf urlaub](#)



Infos & Karten
Steinzeitpark Dithmarschen
Süderstraße 47
25767 Albersdorf
Tel. (0 48 32) 6065 400



Von Kanal und Steinzeitgräbern

Diese Route wird präsentiert vom Steinzeitpark.



WISSENSWERTES



Routenlänge ca. 48 km

Routenverlauf Albersdorf / Bunsöh / Offenbüttel / Fischerhütte / Nord-Ostsee-Kanal / Fähre Hohenhörn / Eggstedt / Schafstedt / Albersdorf

Extra Als Alternative können Sie die Strecke abkürzen und über die L 316 und das Steinzeitdorf in die Ortsmitte radeln. (Die Strecke verkürzt sich dann um 7 km.)



GENUSSPUNKTE



Thode's Bauernhofcafé, Heinkenstruck 1, 25767 Offenbüttel, Tel. (0 48 02) 2 00

Kanal 33, Hohenhörner Straße 33, 25725 Schafstedt, Tel. (0 48 05) 90 14 933

Kerzenhof Café, Judenstr. 10, 25725 Schafstedt, Tel. (0 48 05) 3 04

Landbäckerei Helm, Schulstr. 6, 25721 Eggstedt, Tel. (0 48 30) 3 14



SEHENSWERTES



- Steinzeitpark mit dem Museum Steinzeithaus, Albersdorf
- Großsteingrab Brutkamp, Albersdorf
- Bürgerhaus, Albersdorf
- Grabhügelgruppe Dreebargen, Albersdorf
- Offenbütteler Moor

Luftkurort Burg

Der Luftkurort Burg direkt am Nord-Ostsee-Kanal lädt ein zum Kanu fahren, Radfahren, Walken, Wandern, Reiten, Angeln und Entspannen.

Direkt am Nord-Ostsee-Kanal liegt der Luftkurort Burg. Den Namen „Perle der Westküste“ hat Burg sich durch seine unterschiedlichen Naturräume, die Geest- und Marschlandschaft, redlich verdient. Die unvergleichliche Wasser-, Wald- und Wiesenlandschaft lädt zu langen Radtouren oder ausgedehnten

Spaziergängen ein. In 66 Metern Höhe befindet sich das Waldmuseum mit seinem 21 Meter hohen Aussichtsturm, von dem aus man einen einzigartigen Blick über die waldreiche Landschaft genießen kann. Im Ditmarsium kann man spannende Einblicke in die Vergangenheit werfen. Eine besondere Attraktion ist die historische Landapotheke von 1839.

 www.burg-dithmarschen.de

  luftkurort.burg.urlaub



Große Pötte



WISSENSWERTES

Routenlänge ca. 26 km

Startpunkt Burg (ZOB)

Routenverlauf Burg / Nord-Ostsee-Kanal / Hohenhörner / Eggstedt / Großenrade / Brickeln / Burg

Extra Um die Wette radeln mit den großen „Pötte“ direkt am Nord-Ostsee-Kanal. Tour verläuft entlang der NOK-Route.

SEHENSWERTES

- Naturerlebnisraum, Burg
- Waldmuseum, Burg
- Ditmarsium, Burg
- Bökelburgwall, Burg
- Dorfmuseum Eggstedt, Eggstedt
- Grabhügel Eggstedter Batterie, Eggstedt



Infos & Karten
 Tourist-Information Burg
 Holzmarkt 5
 25712 Burg
 Tel. (0 48 25) 90 11 94

GENUSSPUNKTE

Burger Fährhaus, Hafenstr. 48,
 25712 Burg Tel. (0 48 25) 24 17

Kanal 33 Pension - Café - Biergarten,
 Hohenhörner Str. 33, 25725 Schafstedt,
 Tel. (0 48 05) 9 01 49 33

Landbäckerei Helm, Schulstraße 6,
 25721 Eggstedt, Tel. (0 48 30) 3 14

Eiscafé Italia, Bahnhofstraße 3,
 25712 Burg, Tel. (0 48 25) 85 94

Café Slot, Bahnhofstr. 3 A, 25712 Burg
 Tel. (0 48 25) 9 03 83 66



Erlebnisregion St. Michaelisdonn

St. Michaelisdonn wird auch bezeichnet als „Die Brücke zwischen Marsch und Geest“. Genießen Sie auf Ihrer Radtour die unterschiedlichen Landschaftsformen, besonders reizvoll der „Weitblick“ vom Klev über die Marsch.

Beeindruckende Natur und historische Sehenswürdigkeiten wechseln sich ab auf Ihrer Radtour rund um St. Michaelisdonn. Die landschaftlich reizvolle Vielfalt der Region wird auch Sie begeistern. Erkunden Sie weitere

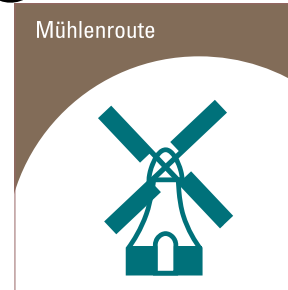
Freizeitangebote wie den Flugplatz Hopen, den 27-Loch-Golfplatz und die Marschenbahn-Draisine, die sich der Landschaft hervorragend angepasst haben. Das beheizte Schwimmbad, Tennisplatz und Boule-Platz in Dingen runden das vielfältige Angebot ab. Ein besonderes Erlebnis ist ein Besuch des Freimaurer-Museums. Genießen Sie Ihren Aufenthalt, denn hier blühen Naturfreunde jeder Art auf.

! www.st-michaelisdonn-ferien.de



Mühlenroute

Diese Route wird präsentiert vom Dithmarscher Gänsemarkt. **Dithmarscher Gänsemarkt**



WISSENSWERTES

Routenlänge ca. 40 km

Routenverlauf St. Michaelisdonn / Barlt / Eesch / Elpersbüttel / Meldorfer Hafen / Thalingburen / Meldorf / Elpersbüttelerdonn / Windbergen / Gudendorf / St. Michaelisdonn

Extra kostenlose Parkplätze am Bahnhof St. Michaelisdonn



GENUSSPUNKTE

Dithmarscher Gänsemarkt, Hauptstr. 1, 25693 Gudendorf, Tel. (0 48 59) 4 45

Dom-Café, Südermarkt 4, 25704 Meldorf, Tel. (0 48 32) 34 44

Café Creativ, Burger Str. 7, 25693 St. Michaelisdonn, Tel. (0 48 53) 6 50

Landgasthof Harmonie, Dorfstr. 13, 25719 Barlt, Tel. (0 48 57) 3 71

SEHENSWERTES

- Hoper Mühle „Edda“, St. Michaelisdonn
- Mühle „Ursula“ mit Café, Barlt
- Mühle „Juliane“, Nordermeldorf
- Nordermühle, Meldorf
- Meldorfer Dom, Meldorf



*Infos & Karten
Tourist-Information
St. Michaelisdonn
Bahnhofstraße 26
25693 St. Michaelisdonn
Tel. (0 48 53) 88 165 10*



Von Marsch und Geest

Diese Route wird präsentiert von WES Haustechnik.



WISSENSWERTES



Routenlänge ca. 34 km

Routenverlauf St. Michaelisdonn / Buchholz / Nord-Ostsee-Kanal / Kuden / Dingerdonn / Dingen / St. Michaelisdonn

Extra kostenlose Parkplätze am Bahnhof

GENUSSPUNKTE



Holsteinisches Haus, Buchholzer Str. 9, 25712 Burg, Tel. (0 48 25) 22 57

Landhaus Gardels, Westerstraße 19, 25693 St. Michaelisdonn, (0 485 3) 80 30

Taverna Zeus, Waldstr. 8, 25712 Burg, Tel. (0 48 25) 9 03 42 42

Eiscafé Italia, Bahnhofstr. 3, 25712 Burg, Tel. (0 48 25) 85 94

Café Creativ, Burger Str. 7, 25693 St. Michaelisdonn, Tel. (0 48 53) 6 50

Café Slot, Bahnhofstr. 3 A, 25712 Burg, Tel. (0 48 25) 9 03 83 66

SEHENSWERTES



- Ditmarsium, Burg
- Draisinenbahnhof, St. Michaelisdonn
- Hoper Mühle „Edda“, St. Michaelisdonn
- Waldmuseum mit Aussichtsturm, Burg
- Petri-Kirche, Burg
- Naturerlebnisraum, Burg



Weitblick



GENUSSPUNKTE



Café Creativ, Burger Str. 7, 25693 St. Michaelisdonn, Tel. (0 48 53) 6 50

Hopen End Café & Bistro, Alte Landstr. 1, 25693, St. Michaelisdonn, Tel. (0 48 53) 880 909

Fliegerklause, Hopen 50 A (am Flugplatz), 25693 St. Michaelisdonn, Tel. (0 48 55) 85 52

WISSENSWERTES



Routenlänge ca. 20 km

Startpunkt Tourist-Information am Bahnhof

Routenverlauf St. Michaelisdonn / Rösthuseh / Dingen / Eddelak / Kuden / Friedrichshof (Dingen) / Golfplatz / (Alternativ Flugplatz) / St. Michaelisdonn

Extra kostenlose Parkplätze am Bahnhof



SEHENSWERTES



- Mühle „Gott mit uns“, Eddelak
- Grabhügelfeld Hopen, St. Michaelisdonn
- Golfplatz am Donner Kleve, St. Michaelisdonn
- Mühle „Edda“, St. Michaelisdonn
- Flugplatz Hopen, St. Michaelisdonn
- Aussichtspunkt Spikerberg am Klev
- Bismarck-Stein am Klev

Brauereistadt Marne

Unsere kleine gemütliche grüne Stadt in der Südermarsch liegt nur 5 Kilometer vom UNESCO-Weltnaturerbe Wattenmeer entfernt. Sie ist ein idealer Ausgangspunkt für viele Ausflugsmöglichkeiten.

Marne lag bis vor rund 200 Jahren noch direkt am Wattenmeer. Durch Landgewinnung wanderte die kleine Hafenstadt jedoch immer weiter ins Binnenland. Heute ist Marne das Zentrum des kulturellen und wirtschaftlichen Lebens im südlichen Dithmarschen. In Marne gibt es einiges zu

entdecken! Bei einer unterhaltsamen Stadtführung haben Sie die Gelegenheit, viel Wissenswertes über diese schöne Stadt zu erfahren. Besuchen Sie die wechselnden Ausstellungen im Heimatmuseum und Kultur- und Bürgerhaus. Eine Fahrt mit der Fahrradraisine, auf einer Strecke von 10 km, ist ein Spaß für die ganze Familie.

- ! www.marne-ferien.de
- f [Marne Urlaub](#)
- 📷 [marne.urlaub](#)



Infos & Karten
 Tourist-Information Marne
 Deichstraße 2
 25709 Marne
 Tel. (0 48 51) 95 76 86



Naturgenuss



WISSENSWERTES

Routenlänge ca. 23 km

Startpunkt Marne
 (Tourist-Information am ZOB)

Routenverlauf Marne / Marnerdeich / Kaiser-Wilhelm-Koog / Neufeld / Marne

Extra Stadtführungen in der Hauptsaison, Donnerstag um 10.30 Uhr. Dienstag und Samstag Brauereibesichtigungen auf Anmeldung.

GENUSSPUNKTE

EisBlume, Nordseestr. 25,
 25709 Marnerdeich, Tel. (01 76) 63 15 47 60

Gemüsehof Peters, Niendieker Strot 47,
 25724 Neufeld, Tel. (0 48 51) 5 51

Gaststätte Op'n Diek, Op'n Diek 3,
 25724 Neufeld, Tel. (0 48 51) 18 40

Schäferei Bähns, Hofladen und Lammpezialitäten, Neufelderkoog 25,
 25724 Neufelderkoog, Tel. (0 48 56) 530

Alice Heimathafen, Op'n Diek 5
 25742 Neufeld, Tel. (0 48 54) 2 17

SEHENSWERTES

- Idyllischer Hafen, Neufeld
- Dithmarscher Brauerei, Marne
- Marschenbahn Draisine, Marne
- Maria-Magdalenen-Kirche, Marne



Nordseeheilbad Friedrichskoog

Seehunde anlächeln, mit Lämmern über den Nordseedeich hüpfen, fangfrische Nordseekrabben von ihrem Panzer befreien und im Bauch eines riesigen Wals rumtoben – das sind Urlaubshighlights in Friedrichskoog.

Friedrichskoog liegt auf einer Halbinsel direkt am Nationalpark Schleswig-Holsteinisches Wattenmeer. Der Ort hat seinen Besuchern unzählige Ausflugsmöglichkeiten und ganzjährige Aktivitäten zu bieten. In den Sommermonaten treffen sich Alt und Jung am grünen Badestrand oder beim Festival am Deich.

Ein Besuch bei den Heulern in der Seehundstation darf in keinem Urlaubsprogramm fehlen. Das große Spielhaus Willi Wal hat die Form eines riesigen Wales und ist einmalig an der gesamten Westküste Schleswig-Holsteins. Regionaltypische Spezialitäten- und Fischrestaurants bieten fangfrischen Fisch und Nordseekrabben.



www.friedrichskoog.de



[friedrichskoog](#)



Friedrichskoog



See(h)undroute

Diese Route wird präsentiert von Schäferei Bährs.



WISSENSWERTES

Routenlänge ca. 54 km

Routenverlauf Friedrichskoog / Friedrichskoog-Spitze / Kronprinzenkoog / Marnerdeich / Neufeld / Neufelderkoog / Friedrichskoog



GENUSSPUNKTE

Restaurant „Vor Anker“, Hafenstr. 123, 25718 Friedrichskoog, Tel. (0 48 54) 90 99 62

Restaurant „Stadtkrog“, Alter Kirchhof 6, 25709 Marne, Tel. (0 48 51) 95 76 277

Annas Eiscafé, Königstr. 25, 25709 Marne, Tel. (0 48 51) 6 85

Schäferei Bährs, Hofladen & Lammspezialitäten, Neufelderkoog 25, 25724 Neufelderkoog, Tel. (0 48 56) 530

Alice Heimathafen, Am Hafen 4, 25718 Friedrichskoog, Tel. (0 48 54) 2 17



SEHENSWERTES

- Historischer Lernort Neulandhalle, Dieksanderkoog
- Trischendamm, Friedrichskoog-Spitze
- Maria Magdalenen Kirche, Marne
- Willi der Indoor-Spiele-Wal, Friedrichskoog
- Seehundstation, Friedrichskoog



*Infos & Karten
Tourismus-Service
Friedrichskoog
Koogstraße 141
25718 Friedrichskoog-Spitze
Tel. (0 48 54) 21 90 10*



Entdeckertour



SEHENSWERTES

- Willi der Indoor-Spiele-Wal, Friedrichskoog
- Seehundstation, Friedrichskoog
- Gesundheits- und Therapiezentrum mit Thermalbad, Friedrichskoog
- Badestrand Friedrichskoog-Spitze
- Trischendam

WISSENSWERTES

Routenlänge ca. 15 km

Startpunkt Friedrichskoog-Spitze (Hauptstrandaufgang)

Routenverlauf Friedrichskoog-Spitze / Friedrichskoog-Seehundstation / Friedrichskoog Ort / Friedrichskoog-Spitze

Extra Rundkurs, Einstieg überall möglich.

GENUSSPUNKTE

Seaside 26, Buschsand 26, 25718 Friedrichskoog, (0 4854) 90 48 74

Alice Heimathafen, Am Hafen 4, 25718 Friedrichskoog, Tel. (0 48 54) 2 17

Meyer's Eisbutze, Koogstr. 141, 25718 Friedrichskoog-Spitze

Bistro Krabbenstübchen, Schleusenweg 12, 25718 Friedrichskoog, Tel. (0 48 54) 9 09 75 00

Fangfrische Fischgerichte und Fischbrötchen in Friedrichskoog-Ort

Bäckerei in Friedrichskoog-Ort und Friedrichskoog-Spitze



Deichtour



WISSENSWERTES

Routenlänge ca. 20 km

Startpunkt Friedrichskoog-Ort (ehemals Hafen)

Routenverlauf Friedrichskoog ehemals Hafen / Dieksanderkoog / Kaiser-Wilhelm-Koog / Friedrichskoog-Ort

Extra Rundkurs, Einstieg überall möglich.



SEHENSWERTES

- Ausblick Wattenmeer und Salzwiesen
- Historischer Lernort Neulandhalle, Dieksanderkoog - bedeutendes Baudenkmal aus der Zeit des Nationalsozialismus
- Windenergiepark Kaiser-Wilhelm-Koog



GENUSSPUNKTE

Alice Heimathafen, Am Hafen 4, 25718 Friedrichskoog, Tel. (0 48 54) 2 17

Bäckerei Balzer, Schleusenweg 1, 25718 Friedrichskoog, Tel. (0 48 54) 3 65

fangfrische Fischgerichte und Fischbrötchen in Friedrichskoog-Ort

Schleusenstadt Brunsbüttel

Hier kann man die großen Pötte aus der Nähe bestaunen, von Back- bis Steuerbord. Ein Schließvorgang kann bis zu einer Stunde dauern. Also nehmen Sie sich Zeit für die SCHLEUSENSTADT BRUNSBÜTTEL. Informieren Sie sich bei einer Gästeführung oder im Kanalmuseum Atrium über den Bau der 5. Kammer. Das SCHLEUSENRADAR zeigt in Echtzeit die Schiffe auf Elbe und Nord-Ostsee-Kanal. Kleine Klautermänner können den Erlebnisplatz SPIELDECK erobern. Brunsbüttel liegt am Schnittpunkt dreier Fernradwege und ist somit der ideale Ausgangspunkt für Fahrrad-

touren. Einen Spaziergang entlang des historischen Ortskerns mit dem Heimatmuseum sollte jeder Brunsbüttel-Besucher mit einplanen. Auf dem Knotenpfad kann sich jeder an Seemannsknoten versuchen und gleichzeitig einige Sehenswürdigkeiten der Stadt kennenlernen. Das vielfältige gastronomische Angebot der maritimen Stadt lässt ganz bestimmt kein Magenknurren zu.

- ! www.schleusenstadt-brunsbuettel.de
- f [schleusenstadt brunsbuettel](https://www.facebook.com/schleusenstadt-brunsbuettel)
- ig [schleusenstadt_brunsbuettel](https://www.instagram.com/schleusenstadt-brunsbuettel)



*Infos & Karten
Tourist-Information
Brunsbüttel
Gustav-Meyer-Platz 2
25541 Brunsbüttel
Tel. (0 48 52) 39 11 86*



Schleusenroute

Diese Route wird präsentiert von Brunsbüttel Ports.



WISSENSWERTES



Routenlänge ca. 33 km

Routenverlauf Brunsbüttel / Marne /
Neufelder Hafen / Brunsbüttel



GENUSSPUNKTE



Eiscafé EisBlume, Nordseestr. 25,
25709 Marnerdeich, Tel. (01 76) 63 15 47 60

Café Dielenzauber, Bundesstr. 2,
25724 Neufeld, Tel. (0 48 51) 33 4

Restaurant „Op'n Diek“, Op'n Diek 3,
25724 Neufeld, Tel. (0 48 51) 18 40

Alice Heimathafen, Op'n Diek 5,
25724 Neufeld, Tel. (0 48 51) 9 56 73 80

Restaurant „Ginelli“, Markt 5,
25541 Brunsbüttel, Tel. (0 48 52) 53 07 17

Beckmanns Strandhalle Brunsbüttel,
Deichstraße 75, 25541 Brunsbüttel,
Tel. (0 48 52) 9 40 96 00



SEHENSWERTES



- Kanalmuseum Atrium, Brunsbüttel
- SchleusenInfoZentrum, Brunsbüttel
- Mole IV, Brunsbüttel
- Dithmarscher Brauerei, Marne
- Marschenbahn Draisine, Marne



Traumschiffroute



SEHENSWERTES

- Schleusenanlagen in Brunsbüttel (mit Schleusenbesucherzentrum und Kanalmuseum Atrium)
- Bevor Sie in Kudensee abbiegen, genießen Sie die Aussicht auf den Nord-Ostsee-Kanal
- Holländer Windmühle „Gott mit uns“, Eddelak
- Historischer Ortskern in Brunsbüttel

WISSENSWERTES

Routenlänge ca. 25 km

Startpunkt Brunsbüttel (Tourist-Informationen)

Routenverlauf Brunsbüttel / Nord-Ostsee- Kanal / Kudensee / Kuden / Eddelak / Brunsbüttel

Extra WoMo-Stellplätze in Brunsbüttel: am Freizeitbad & Am Alten Hafen; Elbdeich Camping

GENUSSPUNKTE

- zahlreiche Restaurants sorgen für Ihr leibliches Wohl
- Bäckereien bieten leckeren selbstgebackenen Kuchen an



BRUNSBÜTTEL PORTS

more than moving

Hafenbesichtigungen nach Anmeldung möglich!

Elbehafen Brunsbüttel am Schnittpunkt von Elbe und Nord-Ostsee-Kanal

VIELSEITIG | TRIMODAL | LEISTUNGSSTARK



Brunsbüttel Ports GmbH

Elbehafen | 25541 Brunsbüttel
Fon: +49 (0) 4852 884-0
info-bp@schrammgroup.de

  Brunsbüttel Ports GmbH

company of
SCHRAMM
group

www.schrammgroup.de

Fernradwege



Nordseeküsten-Radweg

Der Nordseeküsten-Radweg führt rund um die Nordsee durch Deutschland, Dänemark, Schweden, Norwegen, Schottland, England, Belgien und den Niederlanden. Er ist mit über 6.000 km der längste Radweg der Welt. In Schleswig-Holstein führt die Route von Hamburg entlang der Elbe bis nach Brunsbüttel. Von dort aus geht es weiter über Büsum, St. Peter-Ording, Husum, Nordstrand und Dagebüll nach Dänemark. Der Radweg führt durch eine reizvolle Landschaft vorbei an Kögen und Deichen.

Nord-Ostsee-Kanal-Route

Die Nord-Ostsee-Kanal Route führt 325 km am Nord-Ostsee-Kanal entlang durch das traumhafte Binnenland Schleswig-Holsteins.

Die Wasserstraße von Brunsbüttel nach Kiel gilt als meist befahrene künstliche Schifffahrtsstraße der Welt. Hier können Sie die großen „Pötte“ aus nächster Nähe bestaunen und fahren durch Wiesen- und Waldlandschaften, vorbei an Flüssen und Seen.

Eider-Treene-Sorge-Radweg

Der Eider-Treene-Sorge-Radweg erstreckt sich über 170 km entlang der namensgebenden Flüsse. Radeln Sie unter anderem zwischen Pahlen, Lunden, Friedrichstadt und Bergenhusen durch eine von Flüssen, Wiesen, Wäldern, Mooren und Kanälen geprägte Landschaft. Die Route führt durch eine unberührte Natur, die seltenen Tier- und Pflanzenarten einen idealen Lebensraum bietet.

- www.echt-dithmarschen.de/nordseekuestenradweg
- www.echt-dithmarschen.de/nokroute
- www.echt-dithmarschen.de/etsradweg

Fahrradverleihe und Radwerkstätten

FAHRRADVERLEIH ● FAHRRADREPARATUR	STRASSE	PLZ/ORT	TELEFON	INTERNET
Manfred Rosinger ●	Sackstr. 10	25794 Pahlen	(0 48 03) 944	
Harro Petersen ●	Hauptstr. 26	25782 Tellingstedt	(0 48 38) 74 03	
Krüger-Rad ●	Wulf-Iseband-Str. 15a	25764 Wesselburen	(0 48 33) 29 48	www.knuegerad.de
Mehler Fahrrad Norddeich ●	Mühlenstraße 24	25764 Norddeich	(01 71) 3 53 21 17	www.meerfahrrad.de
Fahrradverleih Dethlefs ●	Westerstr. 14	25761 Büsum	(0 48 34) 96 26 12	www.fahrradverleih-buesum.de
Fahrradverleih Gosch ●	Friedr.-Paulsen-Str. 37	25761 Büsum	(0 48 34) 62 22	
Fahrradverleih Petersen ●	Föhler Weg 9	25761 Büsum	(0 48 34) 65 00	www.fahrradverleih-in-buesum.de
Fahrradverleih Köhn ●	Pommernstr. 15	25761 Büsum	(0 48 34) 16 15	
Fahrradverleih Mindemann ●	Nordseestr. 27	25761 Büsum	(0 48 34) 9 58 20	www.buesum-ferienwohnungen.de
Fahrradverleih Sobotta ●	Hummergrund 4-6	25761 Büsum	(0 48 34) 85 00	
Joe's Fahrradverleih ●	Alleestr. 50 a	25761 Büsum	(0 48 34) 23 78	
Mikes Bikes ●	Strandstr. 17	25761 Büsum	(0 48 34) 96 52 00	www.bernstein-resorts.de
Radwelt ●	Waldstr. 3	25746 Wessel	(04 81) 7 95 33	www.radwelt-wessel.nl
rad + service ●	Hafenstr. 14	25746 Heide	(04 81) 6 18 12	
Fahrradwerkstatt Tim Patzer ●	Kreuzstr. 66	25746 Heide	(04 81) 6 83 78 18	
Heider Fahrradhaus ●	Marschstraße 36	25746 Heide	(04 81) 68 37 17 42	www.heider-fahrradhaus.de
2-Rad Technik Rolf August ●	Stettiner Str. 37	25704 Meldorf	(0 48 32) 35 20	
Fahrradhaus Szeilinski ●	Grabenstr. 1	25704 Meldorf	(0 48 32) 21 22	
Fahrradladen Knobloch ●	Bürgermeister-Golz-Str. 2-4	25767 Albersdorf	(0 48 35) 86 14	www.fahrrad-knobloch.de
Dorn's Fahrradservice ●	Striedtmoorweg 4	25712 Burg	(0 48 25) 22 07	
J. Feichtenschlager Fahrräder ●	Norderstr. 14+21	25715 Eddelak	(0 48 55) 2 34	www.feichtenschlager.de
2-Rad Haus Lamberty ●	Süderstr. 23	25709 Marne	(0 48 51) 5 97	www.lamberty.de
Fahrradverleih Claßen ●	Hoogen 12	25718 Friedrichskoog-Spitze	(0 48 54) 14 97 (0 48 54) 17 38	www.fahrradverleih-lassen.de
Küstenrad Sarzbüttel ●	Hauptstraße 37	25785 Sarzbüttel	(0 48 52) 5 37 35 55	

Landcafés und Hofläden in Dithmarschen

Nach einer ausgiebigen Fahrradtour darf natürlich auch eine kleine Verschnaufpause in einem unserer typischen Dithmarscher Landcafés oder Hofläden nicht fehlen - das ist genau das richtige Tourenziel für eine Stärkung oder eine Rast.



Landcafés

Wie wäre es mit einem köstlichen Stück Torte oder einer Tasse Kaffee? Dann sind Sie in unseren Landcafés in Dithmarschen genau richtig! Die mit Liebe zum Detail eingerichteten Cafés bieten eine große Auswahl an Kuchen und Torten - da ist für jeden Geschmack etwas dabei.

Besuchen Sie eines unserer Dithmarscher Landcafés und lassen Sie es sich bei einem großen Stück Torte nach Omas Geheimrezept und einer himmlisch duftenden Tasse Kaffee richtig gut gehen. Die gemütliche und liebevolle Atmosphäre lädt zum Verweilen ein. Jedes Café ist individuell mit viel Liebe eingerichtet und lässt jedes



Genießerherz höherschlagen. Bei uns bekommt jeder das große Stück vom Kuchen!



Hofläden

Obst und Gemüse direkt beim Erzeuger kaufen? In Dithmarschen Gang und Gäbe. Statten Sie doch einem unserer beliebten Hofläden einen Besuch ab und erhalten sie das Gemüse praktisch frisch geerntet - vom Feld direkt auf den Teller.

Bei unseren Dithmarscher Hofläden wird Ihnen eine große Auswahl an regionalen Produkten geboten. Frisches und knackiges Obst und Gemüse machen Ihren Einkauf zu einem ganz besonderen Erlebnis. Jeder einzelne Hofladen bietet sein ganz eigenes individuelles Sortiment an - von Kartoffeln, Karotten und Weißkohl bis hin zu Milch- oder Fleischprodukten.

Um ein köstliches Stück Torte oder frisches Gemüse auch abseits der Radtouren sicher zu finden, weist Ihnen unsere Broschüre „Landcafés und Hofläden“ den Weg. Diese ist kostenlos in allen Tourist-Informationen in Dithmarschen vor Ort oder auch online unter www.echt-dithmarschen.de/Prospekte zum Bestellen oder Herunterladen erhältlich.

Weitere Landcafés und Hofläden, die entlang der Touren gelegen sind, finden Sie in unseren digitalen Radrouten: www.echt-dithmarschen.de/radfahren.

www.echt-dithmarschen.de/landcafes

www.echt-dithmarschen.de/hoflaeden

Wandern



Lust auf eine Wanderung?

Dithmarschen lässt sich hervorragend zu Fuß erkunden. Entdecken Sie eine abwechslungsreiche Landschaft zwischen Geest und Marsch. Ob durch Wald und Wiesen, am Wasser entlang oder vorbei an Sehenswürdigkeiten - die verschiedenen Routen durch Dithmarschen laden zum Wandern ein und das naturnahe Erlebnis bietet einen erhol-

samen Ausgleich zum hektischen Alltag! Lassen Sie sich verzaubern von Dithmarschens Vielfalt und dem beeindruckenden Panorama. Es gibt kaum eine Möglichkeit, die Natur so intensiv mit allen Sinnen zu erleben. Also rein in die Wanderschuhe und raus in die einzigartige Natur!

www.echt-dithmarschen.de/wandern

HISTOUR

Sie möchten mehr über die Geschichte Dithmarschens erfahren? Dann ist das Informationssystem HISTOUR genau das richtige für Sie! Entdecken Sie zahlreiche Natur- und Kulturdenkmäler in der Region. Ob Moore, Mühlen, Kirchen oder Gräber - die Vielfalt an Punkten lässt Entdeckerherzen höherschlagen! Vor den Sehenswürdigkeiten sind Schilder mit Erläuterungen aufgestellt, die mit einem QR-Code versehen sind. Über diesen Code gelangen auf Ihrem Smartphone zu unserer Website und finden noch weitere Informationen. Die Region wartet darauf, von Ihnen erkundet zu werden!

www.echt-dithmarschen.de/histour



Newsletter Dithmarschen

Immer auf dem Laufenden bleiben

Sie lieben die Nordsee und können einfach nicht genug von Dithmarschen bekommen? Dann ist unser Newsletter genau das Richtige für Sie!

Wir liefern Ihnen jeden Monat neue Infos aus unserer Region, geben Ihnen Tipps für Ihren nächsten Aufenthalt und informieren Sie über bevorstehende Veranstaltungen. Verpassen Sie nichts mehr aus Ihrer Lieblings-Region!

Hier können Sie den kostenlosen Newsletter abonnieren:
www.echt-dithmarschen.de/newsletter



IMPRESSUM

HERAUSGEBER
Dithmarschen Tourismus e.V.
Markt 10, 25746 Heide
Tel. (04 81) 21 22 555
info@echt-dithmarschen.de,
www.echt-dithmarschen.de

GESTALTUNG
Markt und Trend GmbH
Brachenfelder Str. 45, 24534 Neumünster
info@marktundtrend.de, www.marktundtrend.de

DRUCK
KREATIV Druck und Medienagentur UG,
Wrangelstraße 12-16 (Haus C), 24539 Neumünster

FOTOS
Dithmarschen Tourismus e.V. / photocompany, Foto Oliver Franke, Tourist-Information Wesselburen / Astrid Wollatz, TMS Büsum GmbH / Oliver Franke / Maike Otto, Gemeinde Büsumer Deichhausen Fremdenverkehrsverein / Herzog,

Tourist-Information Burg / Arias, Holstein Tourismus e.V., Tourist-Information Brunsbüttel / Holstein Tourismus e.V., Jörg Reichert, Amt Eider, Amt KLG Heider Umland, Dithmarschen Tourismus e.V./Nele Zehm, Helene Kiehl, Dithmarschen Tourismus / Nele Zehm, Magnify / Stefan Pranjic, Holstein Tourismus e.V., Marit Peters, T. Oestreich, Koog Café, Westformart, adobe.stock.com/Anatol

Alle Beiträge, Fotos und Abbildungen sind urheberrechtlich geschützt. Der Dithmarschen Tourismus e.V. übernimmt keinerlei Haftung für die Richtigkeit der Angaben. Die Angebote sind in Teilen unverbindlich. Alle Angaben ohne Gewähr. Preis- und Angebotsänderungen sowie Irrtümer vorbehalten.

Kartenbearbeitung: kartenwerk.de, Rolf Drewes

Stand: Mai 2023



MEIN Elbbäcker

SEIT 1921

AUSZEIT PUR... 16X RUND UM DIE ELBE

Genießen Sie doch
einfach unsere Leidenschaft



Kommen Sie in
unsere Cafés in:

BRUNSBÜTTEL, ITZEHOE, GLÜCKSTADT,
MARNE, HEIDE, ST. MARGARETHEN,
ELMSHORN & HORST





DER SCHNELLSTE WEG ZU UNS

IM SOMMER!
Live-Musik
GOLFING
Freitags
AB 19:00 UHR



ADVENTURE GOLF

DER FRESHE MIX AUS MINIGOLF UND GOLF

MACH EINE FAHRRADTOUR UND ERHOL DICH BEI UNS MIT ENTSPANNTEM SPIEL UND LECKEREN SNACKS IM COFFEE SHOP



Adventure
- COFFEE SHOP -

Family & Fairway
- ADVENTURE GOLF WEGWEISER -

Hauptsaison täglich
VON 10:00 BIS 20:00 UHR

18 spannende Bahnen
FÜR DIE GANZE FAMILIE

Regentickets bei Schietwetter
BEI REGEN NUR 5,-€ JE SPIELER/IN*



SONNENTERRASSE
Auch für Nichtspieler

Maritime Hindernisse wie
LEUCHTTURM, KRABBENKÜTTER ODER SEEHUNDBANK

DIREKT AM KOSTENLOSEN
PARKPLATZ DER FAMILIENLAGUNE

ADVENTURE GOLF
SPECIAL EVENTS JE NACH WETTERLAGE

DONNERSTAGABENDS
Open Mic
KARAOKE
AB 18:00 UHR

BRING YOUR OWN MIC
oder hauf' Dir
bei uns ein Mikrofon!

Freitagabends
LATE NIGHT GOLFING
AB 18:00 UHR
MIT MUSIK & LICHT



Schonmal von
Cocktails gelebter?



KRABBen-EXPRESS
LINIE 1
ALLE 30 MINUTEN



WATT'N HUS
HOCHHAUS
FAMILIENLAGUNE
PARKPLATZ P1

GROßE TIEFE
GODE TIED

Für jeden
VON 3-83
Jahren

NEUENKOOG 2 - 25761 BÜSUM
WWW.ADVENTUREGOLF-BUESUM.DE
MOIN@ADVENTUREGOLF-BUESUM.DE

*Wer bei Regen kommt und spielt, bezahlt nur 5,-€/Person. Gilt nicht, wenn der Regen im bestehenden Spiel einsetzt.